

ПРОТОКОЛ № 15 ПУБЛИЧНЫХ СЛУШАНИЙ

13.07.2021 г.

г. Ставрополь

Публичные слушания были проведены организатором – комиссией по землепользованию и застройке города Ставрополя, утвержденной постановлением администрации города Ставрополя от 02.08.2011 № 2119.

Оповещение о начале публичных слушаний было официально опубликовано в газете «Вечерний Ставрополь» от 26.06.2021 № 94 и содержало информацию о проведении публичных слушаний по документации по планировке территории (проекту планировки территории и проекту межевания территории) в границах кадастровых кварталов 26:12:021501, 26:12:021504 от земельного участка с кадастровым номером 26:12:021501:157 до улицы Свободной вдоль восточной границы земельного участка с кадастровым номером 26:12:021501:204, вдоль южных границ земельных участков с кадастровыми номерами 26:12:021504:87 и 26:12:021504:89 до юго-западной границы земельного участка с кадастровым номером 26:12:021510:70 города Ставрополя в целях реконструкции линейного объекта (напорного коллектора) (далее – Проект).

Публичные слушания проведены в границах кадастровых кварталов 26:12:021501, 26:12:021504 города Ставрополя.

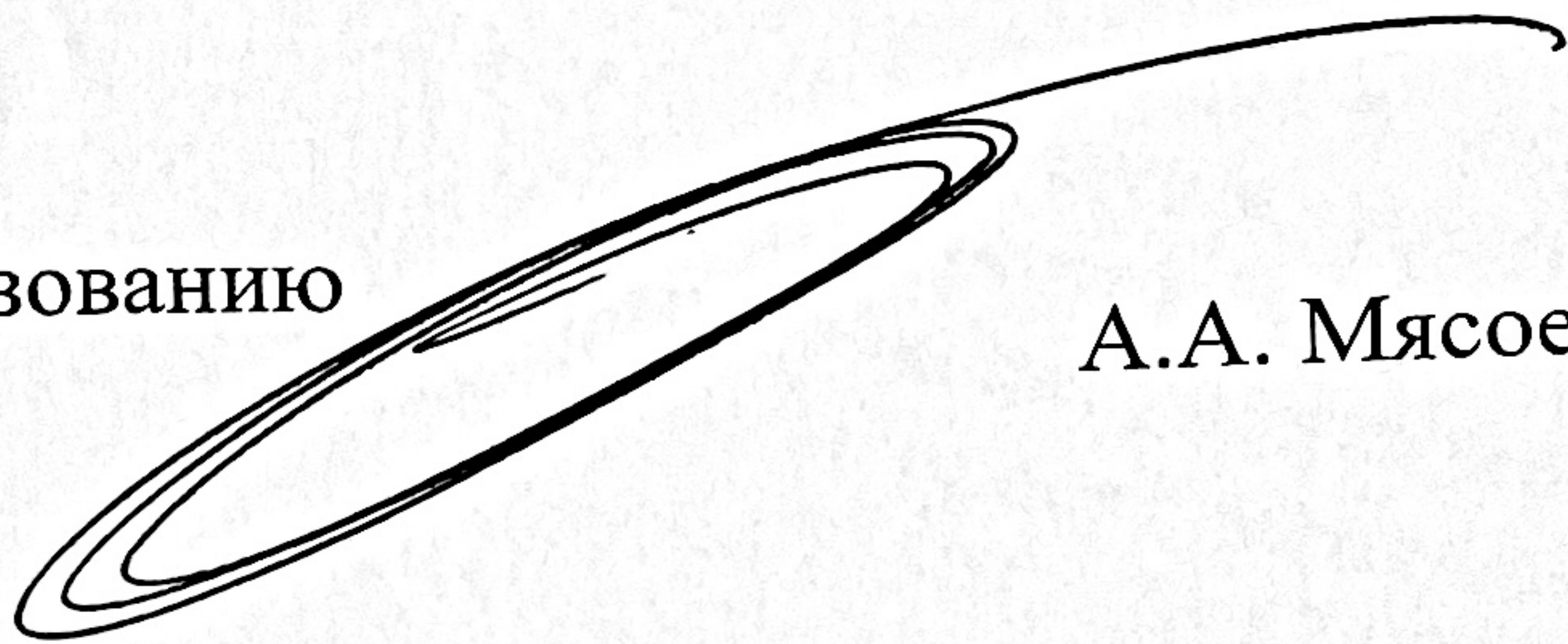
В течение всего периода внесения предложений и замечаний с 26.06.2021 по 09.07.2021 по данному Проекту замечания и предложения участников публичных слушаний в комиссию по землепользованию и застройке города Ставрополя не поступали.

В период проведения публичных слушаний была проведена экспозиция Проекта с 03.07.2021 по 08.07.2021 в комитете градостроительства администрации города Ставрополя в рабочие дни с 09 час. 00 мин. до 18 час. 00 мин. (перерыв с 13 час. 00 мин. до 14 час. 00 мин.) по адресу: город Ставрополь, улица Мира, 282а, а также размещены информационные материалы Проекта на официальном сайте администрации города Ставрополя в информационной сети «Интернет» – <http://ставрополь.рф/> (пункт меню «Город», подпункт «Документы территориального планирования» https://ставрополь.рф/about/pervui_zamestitel_glavu1/komitet_gradostroitelstva/komissiya_zemlepolzovaniyu.php).

В ходе проведения публичных слушаний предложения и замечания от граждан – участников публичных слушаний и постоянно проживающих на территории, в пределах которой проводятся публичные слушания, не поступали.


Предложения и замечания от иных участников публичных слушаний не поступали.

Первый заместитель главы администрации города Ставрополя, председатель комиссии по землепользованию и застройке города Ставрополя



А.А. Мясоедов

Заместитель руководителя управления архитектуры комитета градостроительства администрации города Ставрополя, секретарь комиссии по землепользованию и застройке города Ставрополя



О.Н. Сирый

ЗАКЛЮЧЕНИЕ О РЕЗУЛЬТАТАХ ПУБЛИЧНЫХ СЛУШАНИЙ

13.07.2021 г.

г. Ставрополь

В ходе проведения публичных слушаний, состоявшихся в период с 26.06.2021 до момента опубликования настоящего заключения, протокол публичных слушаний № 15 от 13.07.2021, на основании которого подготовлено заключение о результатах публичных слушаний, рассмотрена документация по планировке территории (проект планировки территории и проект межевания территории) в границах кадастровых кварталов 26:12:021501, 26:12:021504 от земельного участка с кадастровым номером 26:12:021501:157 до улицы Свободной вдоль восточной границы земельного участка с кадастровым номером 26:12:021501:204, вдоль южных границ земельных участков с кадастровыми номерами 26:12:021504:87 и 26:12:021504:89 до юго-западной границы земельного участка с кадастровым номером 26:12:021510:70 города Ставрополя в целях реконструкции линейного объекта (напорного коллектора).


При проведении публичных слушаний приняло участие – 0 участников публичных слушаний.

В ходе проведения публичных слушаний предложения и замечания от граждан – участников публичных слушаний и постоянно проживающих на территории, в пределах которой проводятся публичные слушания, не поступали.


Предложения и замечания от иных участников публичных слушаний не поступали.

По результатам проведения публичных слушаний комиссия решила направить главе города Ставрополя протокол публичных слушаний, заключение о результатах публичных слушаний и документацию по планировке территории (проект планировки территории и проект межевания территории) в границах кадастровых кварталов 26:12:021501, 26:12:021504 от земельного участка с кадастровым номером 26:12:021501:157 до улицы Свободной вдоль восточной границы земельного участка с кадастровым номером 26:12:021501:204, вдоль южных границ земельных участков с кадастровыми номерами 26:12:021504:87 и 26:12:021504:89 до юго-западной границы земельного участка с кадастровым номером 26:12:021510:70 города Ставрополя в целях реконструкции линейного объекта (напорного коллектора).

Первый заместитель главы администрации города Ставрополя, председатель комиссии по землепользованию и застройке города Ставрополя


А.А. Мясоедов

Заместитель руководителя управления архитектуры комитета градостроительства администрации города Ставрополя, секретарь комиссии по землепользованию и застройке города Ставрополя


О.Н. Сирый